

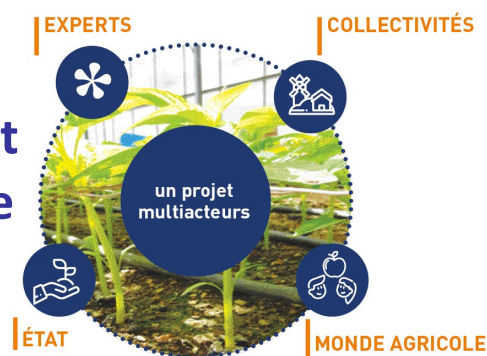
# PLAN DE RECONQUÊTE AGRICOLE

## RELEVÉ DE PROPOSITIONS

ATELIER de CONCERTATION pour la définition du PLAN d' ACTIONS  
Le 24 Janvier 2020 à Pignans

**ENJEU:** Répondre aux besoins de développement agricole du Var tout en conciliant Agriculture et Environnement

**METHODE:** Démarche co-construite et partagée avec les acteurs du territoire



**LE BESOIN:** 10 000 ha à l'horizon 2030

8% de l'espace agricole perdu ces 60 dernières années

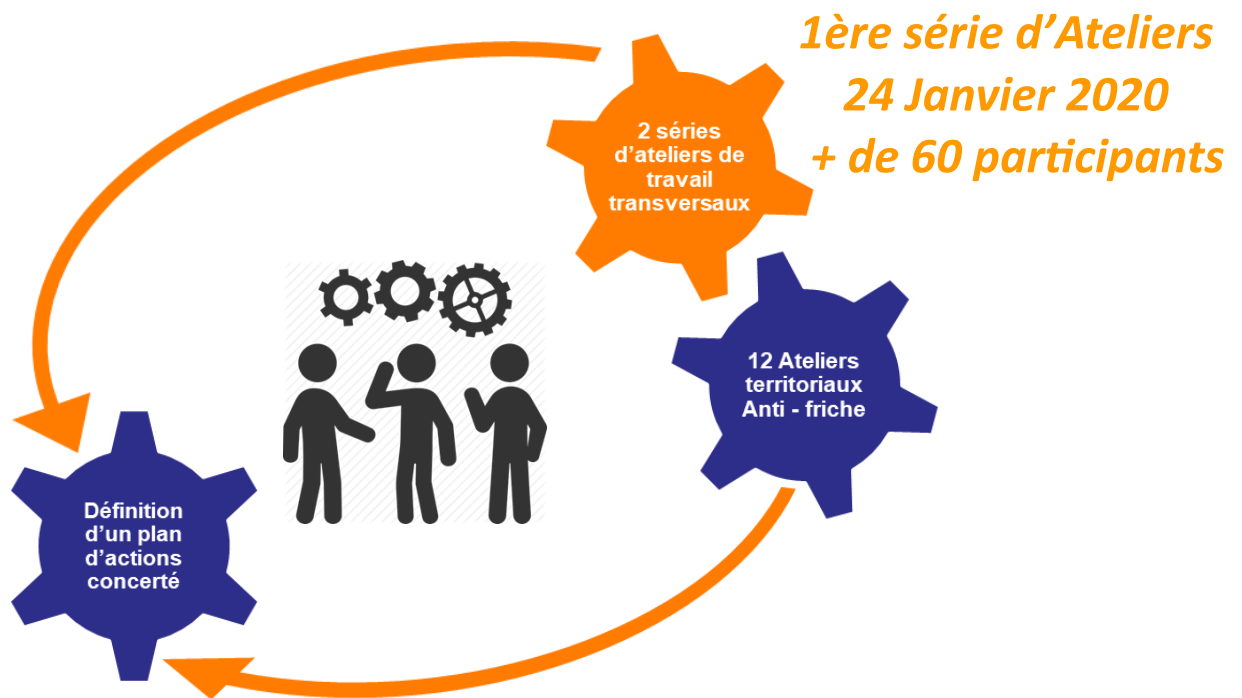
*2 gisements fonciers à mobiliser*

*Le foncier en friche*



*Le foncier boisé à potentiel agricole*

# Les ATELIERS, TEMPS FORT de la définition du PLAN d' ACTIONS



## La 1ère série d'ATELIERS : 3 thématiques



**Comment mobiliser les forces départementales pour LUTTER EFFICACEMENT CONTRE LES FRICHES?**

- *Animateur : Emmanuelle LAN—Serv. Foncier Chambre Agriculture 83*
- *Rapporteur : Christine DE SALVO – Présidente Comité SAFER 83*



**Comment intégrer, dans les DOCUMENTS DE PLANIFICATION, l'enjeu de la RECONQUÊTE agricole?**

- *Animateur : Marc JUILLET – Syndicat Mixte Provence Verte Verdon*
- *Rapporteur : Delphine COLLEONI - Agence d'Urbanisme (AUDAT)*



**Quels leviers LEGISLATIFS et réglementaires pour concrétiser les projets de RECONQUÊTE agricole?**

- *Animateur : Sereine MAUBORGNE - Députée*
- *Rapporteur : Fanny ALIBERT —Serv. Foncier Chambre Agriculture 83*

## Comment mobiliser les forces départementales pour LUTTER EFFICACEMENT CONTRE LES FRICHES?

PLAN DE CONQUÊTE  
ET RECONQUÊTE AGRICOLES

### Principales thématiques abordées :

- Inventaire du foncier en friche
- Rôle des Collectivités
- Sources de financement des travaux de remise en valeur agricole
- L'outil Mise en Valeur des Terres Incultes
- ...



*En parallèle de cet atelier, 12 ateliers territoriaux, à l'échelle de chaque intercommunalité du Var, sont mis en place pour définir des plans d'actions anti-friche. La plaquette : « Plan anti-friche : mobilisez des outils efficaces » présente les outils mobilisables tant par les collectivités que le monde agricole.*



### Propositions identifiées :

Lancement, tous les 2 ans, d'une démarche collective de l'outil Mise en Valeur des Terres Incultes

Communication sur les outils de lutte contre les friches et création de documents type facilitant le recours aux outils règlementaires

Différé de remboursement de prêt en cas de remise en culture

Outil cartographique de recensement des friches à l'échelle intercommunale

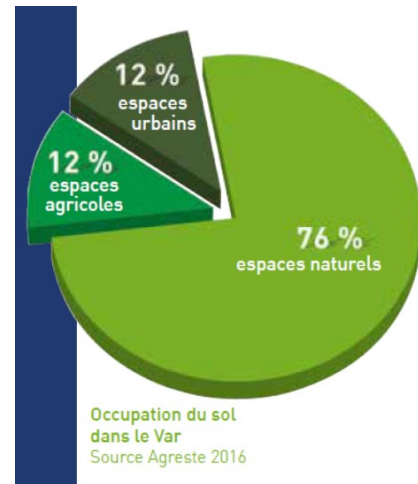
Création d'un fonds pour le financement des études et travaux nécessaires avant mise en culture

# Comment intégrer, dans les DOCUMENTS DE PLANIFICATION, l'enjeu de la RECONQUÊTE agricole?

## Principales thématiques abordées :

- Prise en compte des enjeux de reconquête agricole en amont et lors de l'élaboration d'un SCoT/PLU/Charte de Parc
- Intégration des données cartographiques du Plan de Reconquête dans l'élaboration des documents de planification

- ...



## Propositions identifiées :

**Diagnostic:** constituer un véritable volet agricole dans les documents de planification permettant d'identifier les enjeux agricoles et le potentiel de développement

**Projet politique (PADD)\*:** afficher une politique en faveur de la reconquête agricole et la retranscrire en matière de zonage, de règlement, OAP\* ...

Etablir un PORTE A LA CONNAISSANCE pour favoriser la prise en compte de l'enjeu de la reconquête dans les documents d'urbanisme

### Concertation:

Mettre en place des ateliers de travail avec la profession agricole lors de l'élaboration de documents de planification

Formaliser un dialogue multi-acteurs par le maître d'ouvrage du document d'urbanisme

**Zonage :** diffusion et actualisation des données cartographiques du gisement boisé à potentiel agricole auprès des collectivités

\*PADD : Projet d'Aménagement et de Développement Durable

\*OAP : Orientation D'Aménagement et de Programmation

# Quels leviers LEGISLATIFS et règlementaires pour concrétiser les projets de RECONQUÊTE agricole?

## Principales thématiques abordées :

- Sécurisation et valorisation agricole du foncier et concourir à sa valorisation agricole
- Autorisation de défrichement
- Compensation défrichement
- Fiscalité
- Missions de la SAFER
- ...



## Propositions identifiées :

**Systematiser l'outil Zone Agricole Protégée**

**Valoriser le foncier inexploité par des actions ciblées auprès des propriétaires fonciers**

**SAFER: Permettre une intervention sur du foncier boisé à potentiel agricole dans un but de reconquête agricole, prioriser la souveraineté française**

**Exonérer les agriculteurs des frais liés à la remise en culture suite à la mise en œuvre de la procédure de Mise en Valeur des Terres Incultes**

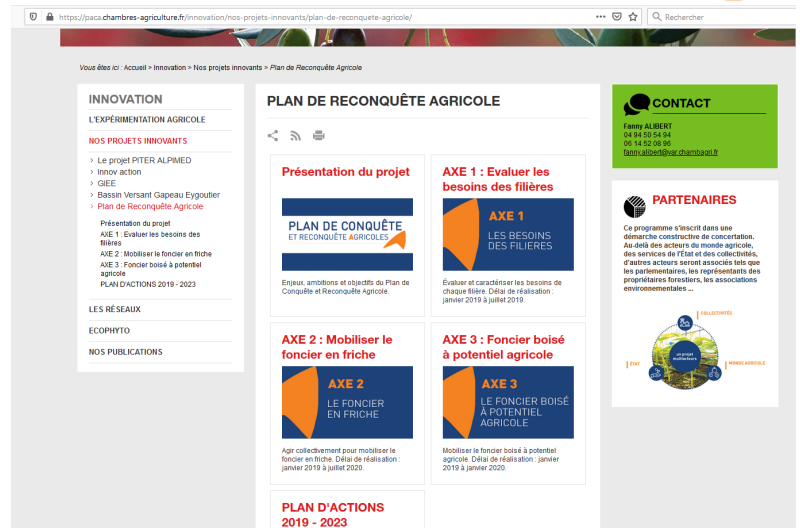
**Autorisation de défrichement:**

- rallonger le délai à partir duquel un boisement est soumis à autorisation
- faire évoluer la « compensation défrichement » pour éviter un surcoût à l'exploitation
- simplifier la constitution des dossiers de demande de défrichement/étude aux cas par cas
- étude d'impact: retravailler les critères de seuils et disposer de ressource pour réaliser ces études et pouvoir porter des projets de manière collective

# PLAN DE RECONQUÊTE AGRICOLE

## Une page internet dédiée

<https://paca.chambres-agriculture.fr/innovation/nos-projets-innovants/plan-de-reconquete-agricole/>



## Des plaquettes de communication



Plaquette de présentation du Plan de Reconquête Agricole



Plaquette « boîte à outils de lutte contre la friche »

## Prochaines étapes

- Durant toute l'année 2020: réunions à l'échelle de chaque intercommunalité pour définir un plan d'actions anti-friche

- Avril 2020 : 2ème série d'ateliers sur les thématiques:

Comment mobiliser le foncier boisé à potentiel agricole y compris dans les zones à enjeu de défense contre le risque incendie?

Comment concilier Agriculture et Environnement dans les projets de reconquête agricole?

Comment créer les conditions favorables à l'aboutissement des demandes d'autorisation de défrichage?

- Juin 2020 : 2ème COPIL

